



PROGRAMME PAYSAGE DU PARC NATUREL DES DEUX OURTHES

Diagnostic

Reportage photographique thématique – Zones de loisirs

Maitre de l'ouvrage

Parc Naturel des
Deux Ourthes
rue de Laroche 8
6660 Houffalize



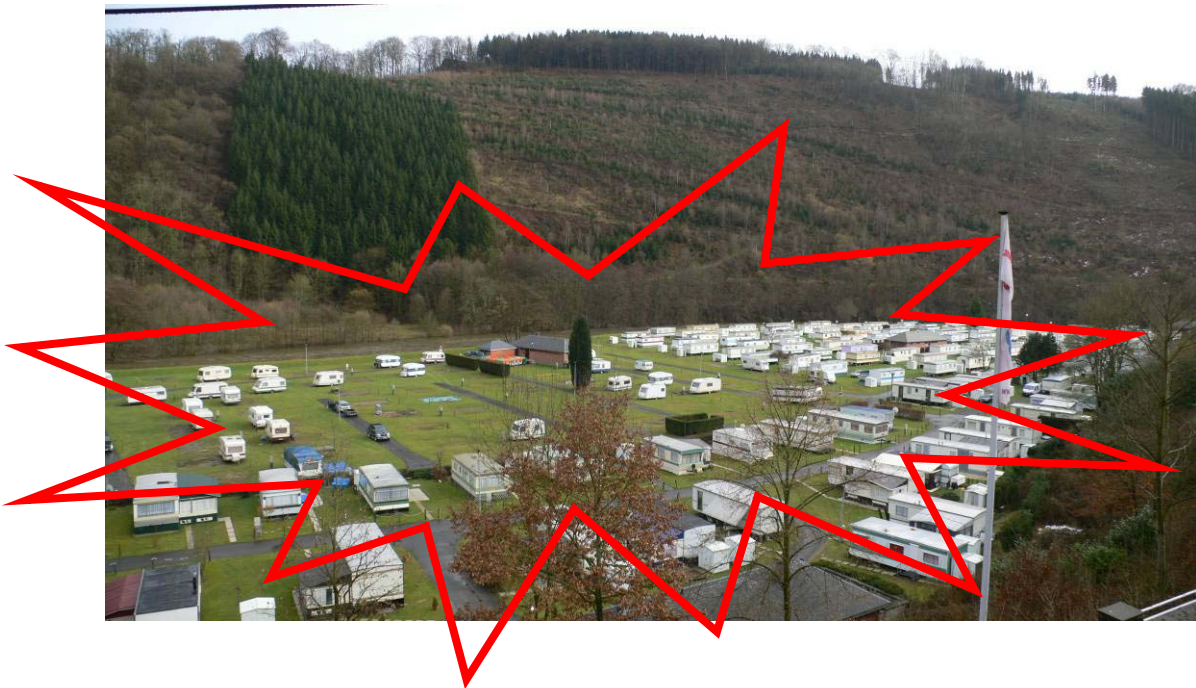
**Paysage du territoire des Communes de Bertogne,
Gouvy, Houffalize, La Roche-en-Ardenne, Sainte-Ode
et Tenneville**



**Rapport photographique thématique : campings et autres zones
de loisirs**

Le présent reportage s'inscrit en complémentarité au diagnostic de l'étude paysagère du Parc Naturel des Deux Ourthes. Il met l'accent sur les campings et autres zones de loisirs étant donné que ces activités ont une incidence forte sur la cohérence des paysages.

1. Situations inacceptables !



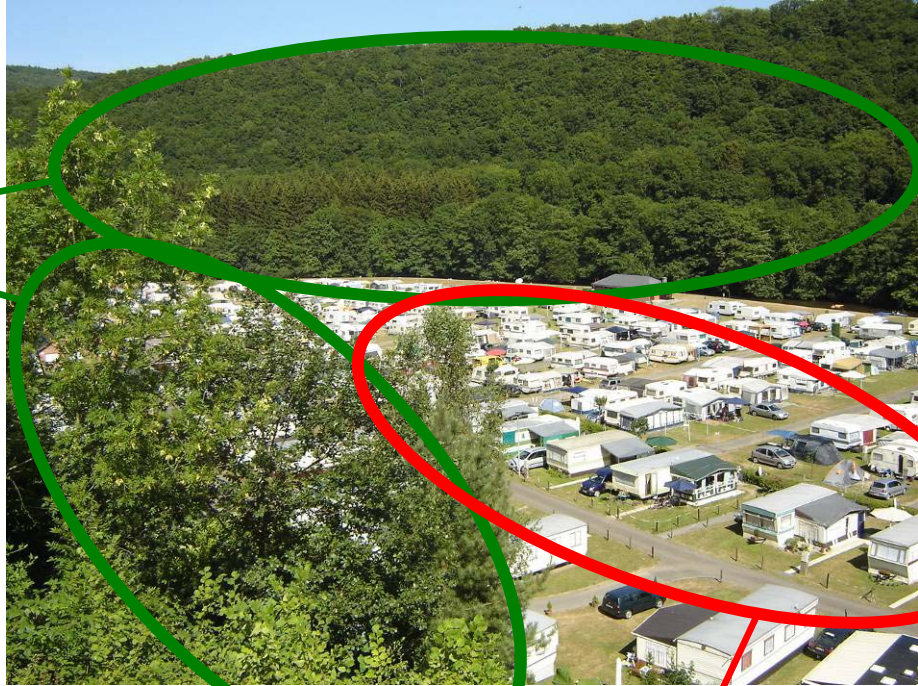
Un camping en amont de la Roche, comptant parmi les « points noirs » du paysage du parc naturel des Deux-Ourthes ! Sur la vaste prairie alluviale, aucun accompagnement végétal ne favorise une intégration paysagère du site et pourtant son emprise sur le paysage est vaste !



Détail de la précédente situation

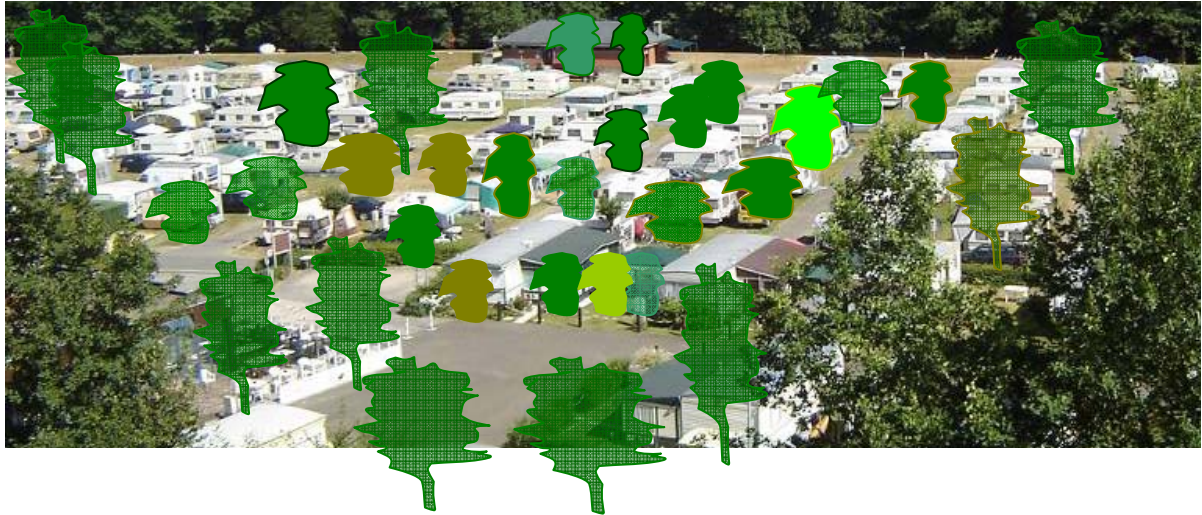
*Programme paysage du Parc Naturel des Deux Ourthes – Rapport photographique thématique :
Campings et autres zones de loisirs*

Entre les deux flancs sauvages, non habités de la vallée de l'Ourthe, qui est ainsi encadrée par deux massifs boisés remarquables, surgit, le long de la rivière concentrant tous les regards, un espace de camping sans aucune intégration paysagère par un accompagnement végétal de qualité !



Ce camping se comporte comme une véritable saignée dans le paysage ! Il s'agit assurément de l'un des principaux points noirs paysagers du Parc.

*Programme paysage du Parc Naturel des Deux Ourthes – Rapport photographique thématique :
Campings et autres zones de loisirs*



Un simple accompagnement végétal composé à l'aide d'arbres hautes tiges et d'une strate arbustive ci et là enrichie par un maillage de haies vives permettrait très facilement d'atténuer le coup de point paysager majeur de la vallée de l'Ourthe.



Ce camping est aussi visible depuis la route principale !

2. Un accompagnement végétal à améliorer



Le camping du Vieux moulin

Une haie un peu plus haute et scandée par des grands arbres augmenterait facilement l'intégration paysagère du camping, dont la présente limite forme un plan visuel inesthétique et visible depuis la route sur une longue distance.



Camping du Lac de Cherapont. Le camping est relativement bien intégré, vu depuis la route principale, mais un accompagnement végétal pourrait être pensé à partir des vues des routes secondaires, telle cette présente vision. D'autre part, la zone des chalets, plus récente, n'est guère intégrée. Un accompagnement végétal serait le bien venu à l'image de l'exemple présenté ci-dessous.



*Programme paysage du Parc Naturel des Deux Ourthes – Rapport photographique thématique :
Campings et autres zones de loisirs*

Le principe des haies est à retenir. Le choix de l'essence (résineux) pourrait être amélioré (haie vive). Enfin, la taille des haies pourrait être plus haute et irrégulière pour donner une allure plus naturelle et moins jardinée !



Un arbre de grande taille offre des avantages en termes paysagers. Le choix (?) d'un épicéa n'est pas des meilleurs. Plusieurs feuillus feraient l'affaire !

Un camping en aval de La Roche en bordure de l'Ourthe. Un compartimentage végétal participe très modestement à l'intégration de cet équipement touristique dans le paysage.



Détail de la précédente

3. Des exemples acceptables d'intégration paysagère



Le choix des peupliers est excellent en ce qui concerne la belle saison. En hiver par contre, si les caravanes restent en place, il serait opportun de renforcer le rôle joué par les peupliers par un accompagnement de haies vives comme du charme ou du hêtre : deux essences, dont les feuilles restent longtemps accrochées à la plante durant les mois hivernaux



Détail de la précédente

*Programme paysage du Parc Naturel des Deux Ourthes – Rapport photographique thématique :
Campings et autres zones de loisirs*



Camping du Lac de Cherapont. Le camping est relativement bien intégré, vu depuis la route principale.



Vue intérieure du camping du Lac de Cherapont



Camping du Lac de Cherapont. Vue hivernale. L'impact paysager est beaucoup plus important. il serait opportun de renforcer le rôle joué par les bouleaux par un accompagnement de haies vives comme du charme ou du hêtre : deux essences, dont les feuilles restent longtemps accrochées à la plante durant les mois hivernaux

*Programme paysage du Parc Naturel des Deux Ourthes – Rapport photographique thématique :
Campings et autres zones de loisirs*



Autre vue hivernale du camping du Lac de Cherapont