



## PROGRAMME PAYSAGE DU PARC NATUREL DES DEUX OURTHES

### Diagnostic

Reportage photographique thématique – Agriculture

#### Maitre de l'ouvrage

Parc Naturel des  
Deux Ourthes  
rue de Laroche 8  
6660 Houffalize



**Paysage du territoire des Communes de Bertogne,  
Gouvy, Houffalize, La Roche-en-Ardenne, Sainte-Ode  
et Tenneville**



## **Rapport photographique thématique : Agriculture**

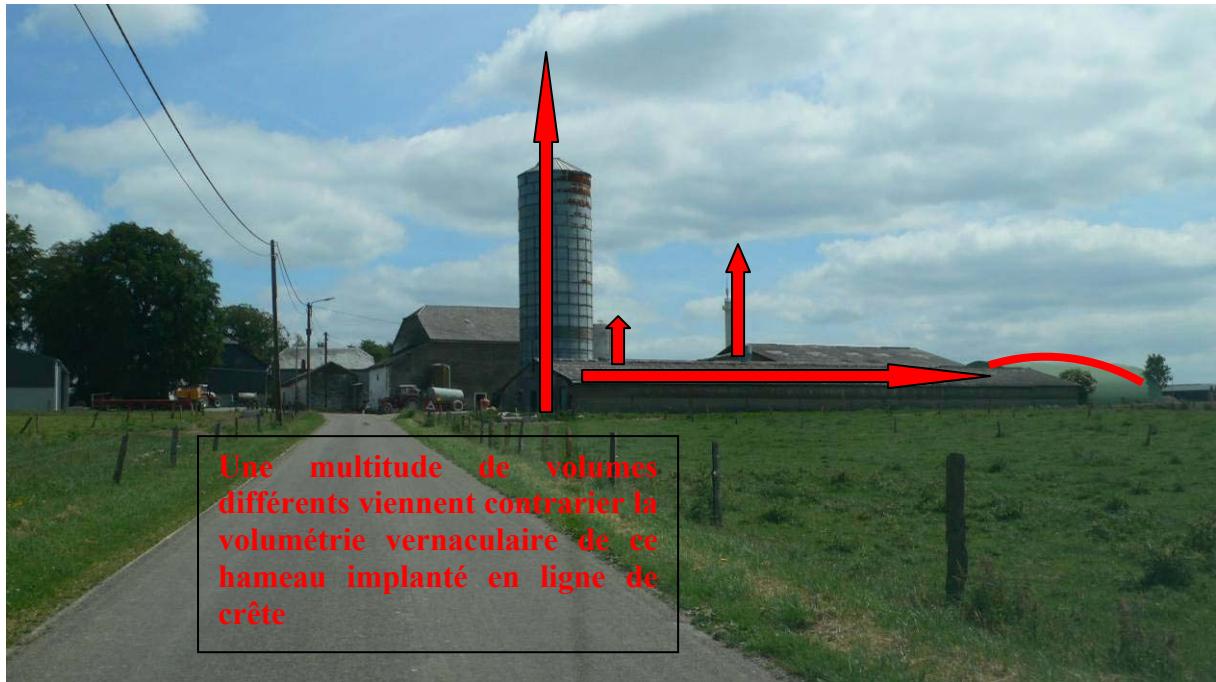
**Le présent reportage s'inscrit en complémentarité au diagnostic de l'étude paysagère du Parc Naturel des Deux Ourthes. Il met l'accent sur les aspects agricoles étant donné que ces domaines ont une incidence forte sur la cohérence des paysages.**

## **1 Constat : le danger d'une implantation non réfléchie paysagèrement d'équipements agricoles !**

---



*Exemple d'équipements mal intégrés paysagèrement et implantés sur une crête en position dominante avec un fort impact paysager. Aucun accompagnement végétal ne favorise l'intégration des équipements.*



*Vue sur un silo et des équipements agricoles « modernes » en bordure d'un bâtiment « historique » (toiture à croupes) à l'est de Bého, entre Beho et Aldringen (p. de Liège). Situation sommitale en milieu ouvert, fort impact paysager.*




*Idem précédente, vue côté sud. Au fond à gauche, une autre ferme influe de manière identique sur le paysage. A remarquer : un hangar de type « aviation »*

*Programme paysage du Parc Naturel des Deux Ourthes – Rapport photographique thématique :  
Agriculture*




*A Taverneux, une multitude de volumes autonomes et juxtaposés semblent être posés sur le territoire de manière non concertée, alors que les enchaînements des bâtiments agricoles relevant de l'architecture traditionnelle témoignent la plupart du temps d'une cohérence unitaire.*



*Vue sur Rogery depuis le sud du village. A noter, le maillage de la végétation et du bâti, ainsi que le silo : un indispensable équipement pour les agriculteurs qui s'insère avec difficulté au sein du noyau villageois. Les pâtures occupées par les bovins (en bas à gauche) sont situées en ZACC au Plan de secteur.*

*Programme paysage du Parc Naturel des Deux Ourthes – Rapport photographique thématique :  
Agriculture*



*A Rogery, c'est un « simple silo » qui devient par la force des choses le principal signal visuel !*



*Village de Champs. Impact des équipements agricoles dans le paysage rural.*

## 2 Des propositions simples pour l'intégration paysagère d'équipements agricoles



Pourquoi ne pas planter une haie vive d'essences indigènes le long de l'étable ?

Pourquoi ne pas peindre le bâtiment dans une tonalité spécifiquement choisie pour correspondre à la teinte des pierres utilisées par l'architecture vernaculaire du village ?

Pourquoi ne pas utiliser une toiture plus mate ? Et pourquoi pas une couverture végétale ?

Pourquoi ne pas planter une haie vive d'essences indigènes le long de l'étable ?



Un accompagnement végétal, mieux qu'un écran végétal, permet à bon compte une insertion paysagère de qualité

*Rogery A noter, le développement en long du bâti traditionnel et la présence de hangars à la volumétrie « contenue ». Seule la couleur trop claire perturbe la vision. Un ton plus sombre, proche des matériaux traditionnels, aurait été plus judicieux. Mais, surtout, un accompagnement végétal aurait permis une meilleure insertion paysagère.*



*Programme paysage du Parc Naturel des Deux Ourthes – Rapport photographique thématique :  
Agriculture*



*ZACC de Filly : un exemple sobre de hangar agricole. Assurément, un accompagnement végétal aurait permis une intégration paysagère encore plus satisfaisante.*



*Village de Flamisoul. La présence d'équipements très colorés s'harmonise bien avec le ciel lorsqu'il est bleu ! Ceci dit, ce choix procure parfois un côté « high tech » qui se justifie mieux dans un zoning industriel que dans une zone rurale*

### **3 Des exemples réussis d'intégration au sein du Parc**



*Exemple intéressant d'intégration d'un hangar agricole par une haie arbustive d'allure relativement naturelle (Sud-ouest de Falmisoul)*



*Par cet accompagnement végétal, la principale vue lointaine comme rapprochée sur le hangar conserve sa qualité grâce à cette haie vive qui articule doucement l'espace dénudé de la pâture avec le volume du bâtiment (Sud-ouest de Falmisoul)*



*Programme paysage du Parc Naturel des Deux Ourthes – Rapport photographique thématique :  
Agriculture*

*Nord de Longchamps. Vaste hangar agricole, bien taluté et assez bien intégré dans le paysage grâce à la couleur de ses matériaux (bois) et à sa position non dominante, mais incrustée dans le paysage.*



*En province de Liège, à quelques mètres de la limite communale avec Gouvy, un double hangar en bois bien intégré au paysage. Une réalisation qui à longue et moyenne distance s'inscrit très naturellement dans le paysage : un exemple à suivre !*



*Buisson : bel exemple d'hangar intégré par la plantation d'une haie et d'un alignement d'arbres composant un accompagnement végétalisé à deux niveaux*



*Buisson Astucieuse intégration de l'habitation dans le hangar*

## **4 L'agriculture façonne le paysage et devrait systématiquement être plus soucieuse du maillage vert**

---

### **4.1 Des exemples de maillages et de respect des zones humides à suivre !**



*Exemple remarquable de paysage agricole herbager. Beau maillage vert au sein d'une dépression humide zigzagant entre les pâtures. Paysage quasi bocager, ce qui au sens strict du terme est plutôt rare au sein du territoire du Parc (Environs du village de Mont) : un exemple de maillage et de respect des zones humides à suivre*



*Détail de la précédente : un mois plus tard mai 2006*



*Entre Nadrin et Bérismenil, bel exemple de cordon arbustif au milieu des pâtures.*



*Bérismenil. Exemple fréquent de haie de genêts marquant la limite entre deux parcelles (effet coupe-vent pour le bétail, effet de compartimentage bas du paysage, valeurs écologique pour le maillage et visuelle).*

## **4.2 Un paysage bénéficiant avantageusement de primes agri- environnementales**



*Environs de Cherain : un exemple remarquable – à l'échelle du parc – de  
maillage vert*



Une bande d'herbage  
bénéficiant d'un  
fauchage tardif borde  
la rivière

*Programme paysage du Parc Naturel des Deux Ourthes – Rapport photographique thématique :  
Agriculture*



Les mesures agri-environnementales ont favorisé le maintien de cette haie arbustive suivant le lit du ruisseau



Les mesures agri-environnementales ont favorisé le maintien de cette haie arbustive suivant le lit du ruisseau

Pâtures et herbages déjà fauchés ne bénéficiant pas des primes

Une bande d'herbage bénéficiant d'un fauchage tardif borde la rivière